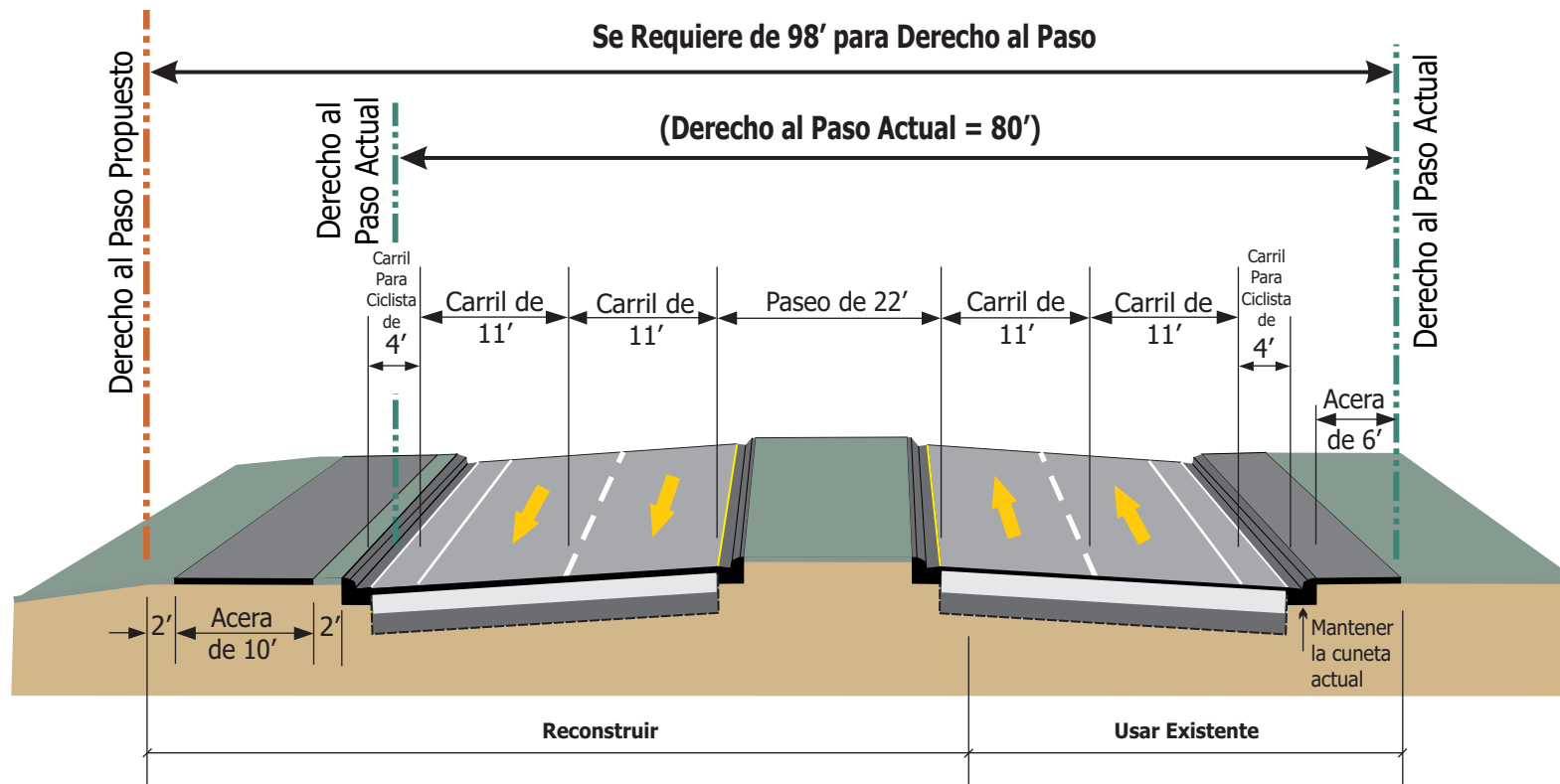


US 41 with Bike Lanes and Sidewalk
From 10th Street to North of 11th Street

Design Speed = 40 MPH

Typical Cross Section - Southern Segment

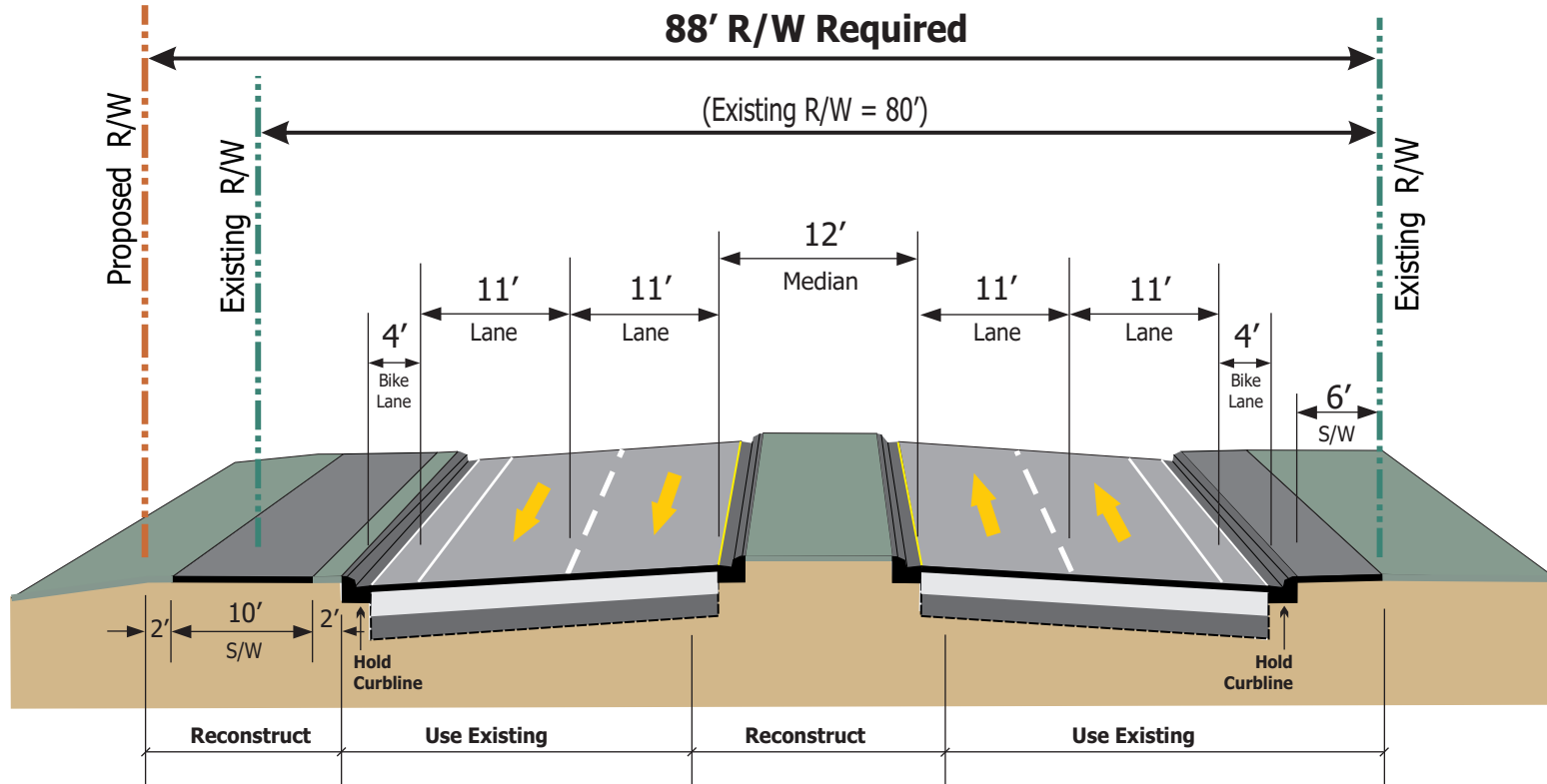


Carretera 41 con Carriles para Ciclista y Aceras

Desde la Calle 10 hasta el norte de la Calle 11

Velocidad de Diseño = 40 MPH

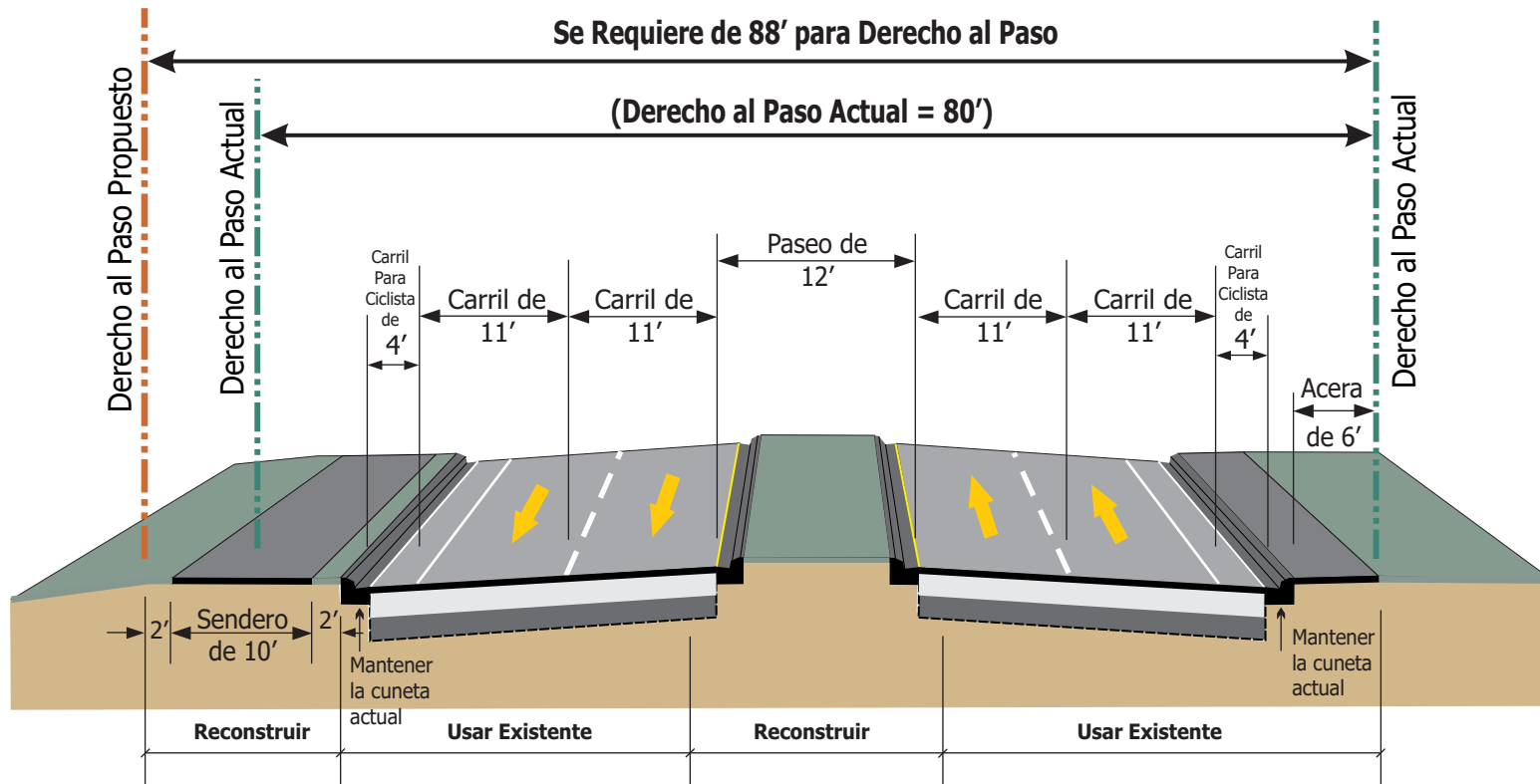
Típica Sección Transversal - Segmento del Sur



US 41 with Bike Lanes and Sidewalk
 From North of 11th Street to 14th Street

Design Speed = 40 MPH

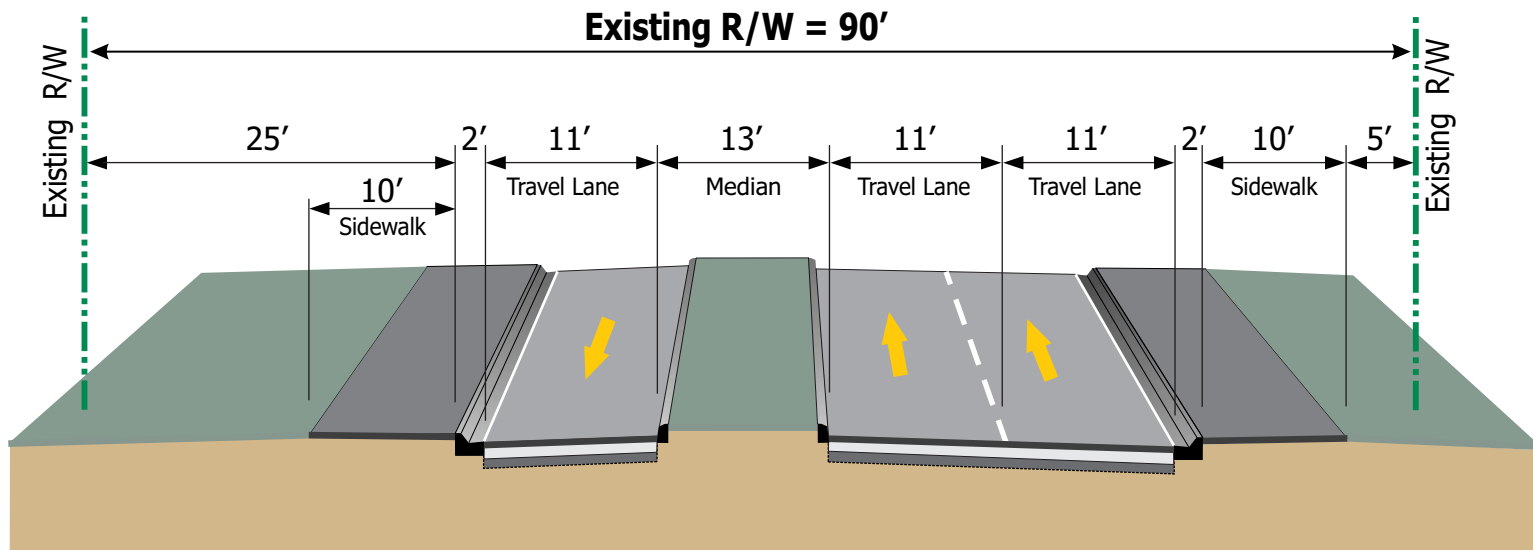
Typical Cross Section - Northern Segment



Carretera 41 con Carriles para Ciclista, Sendero y Acera
Desde el norte de la Calle 11 hasta la Calle 14

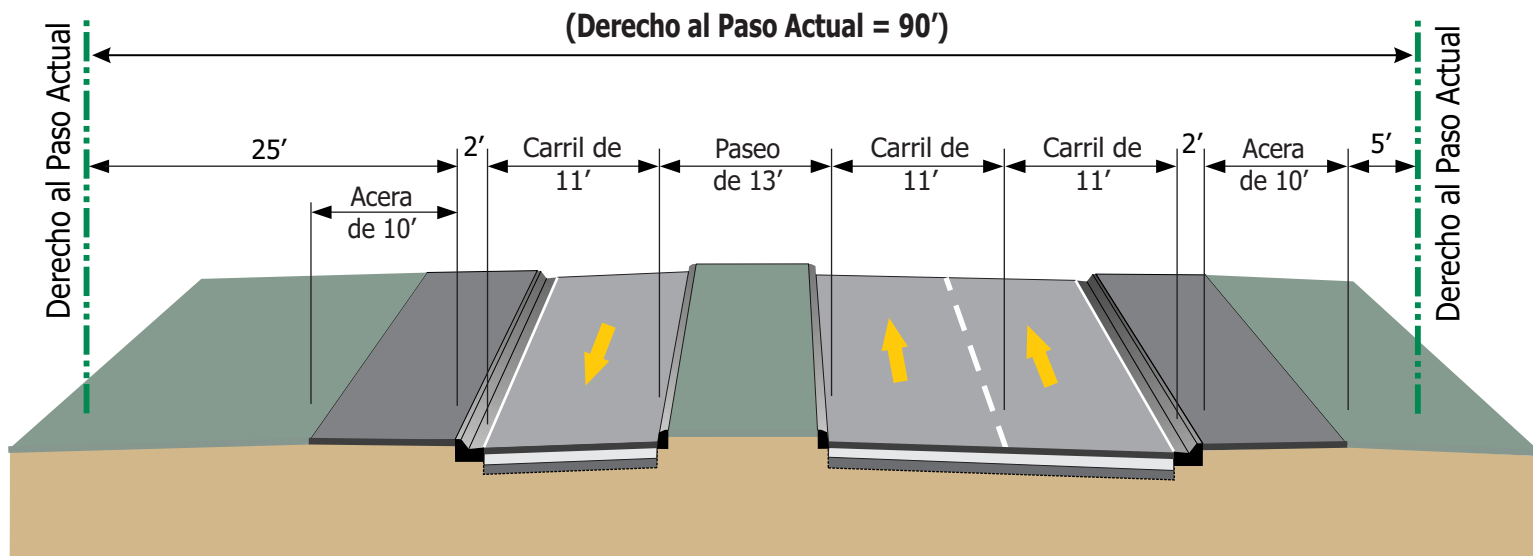
Velocidad de Diseño = 40 MPH

Típica Sección Transversal - Segmento del Norte



10th Street West of US 41
 From Van Wezel Way to US 41
 Design Speed = 30 MPH

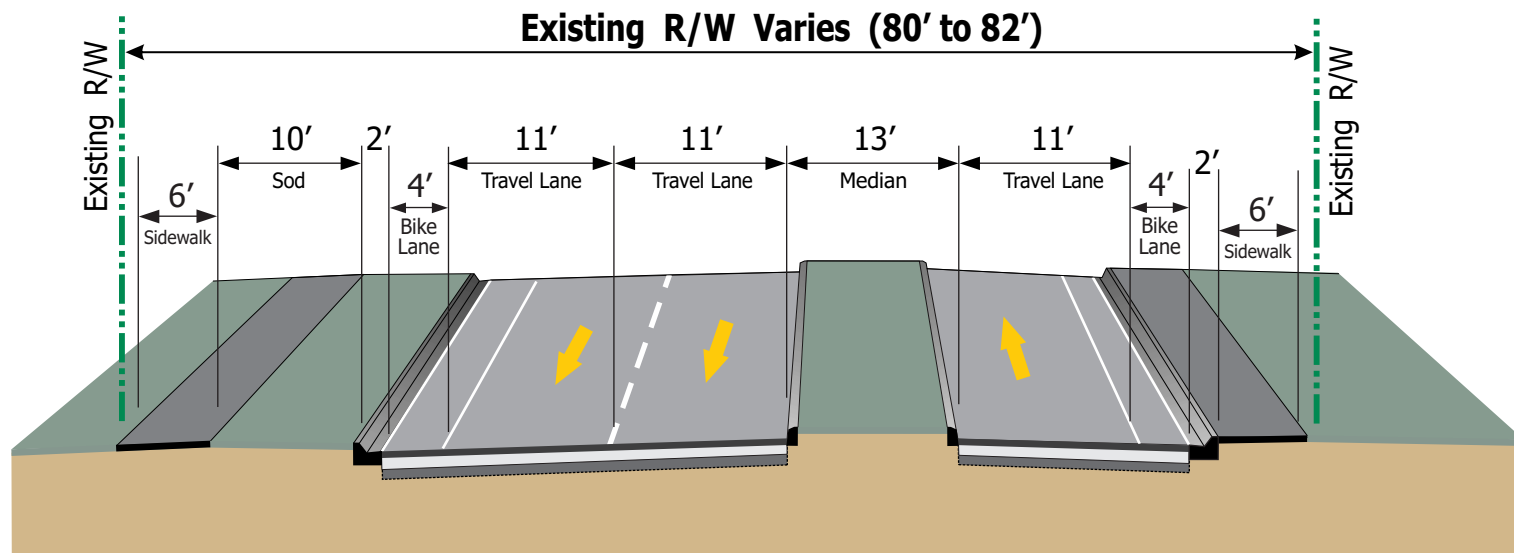
Typical Cross Section



Desde Camino de Van Wezel hasta Carretera 41
 Calle 10 al Oeste de Carretera 41

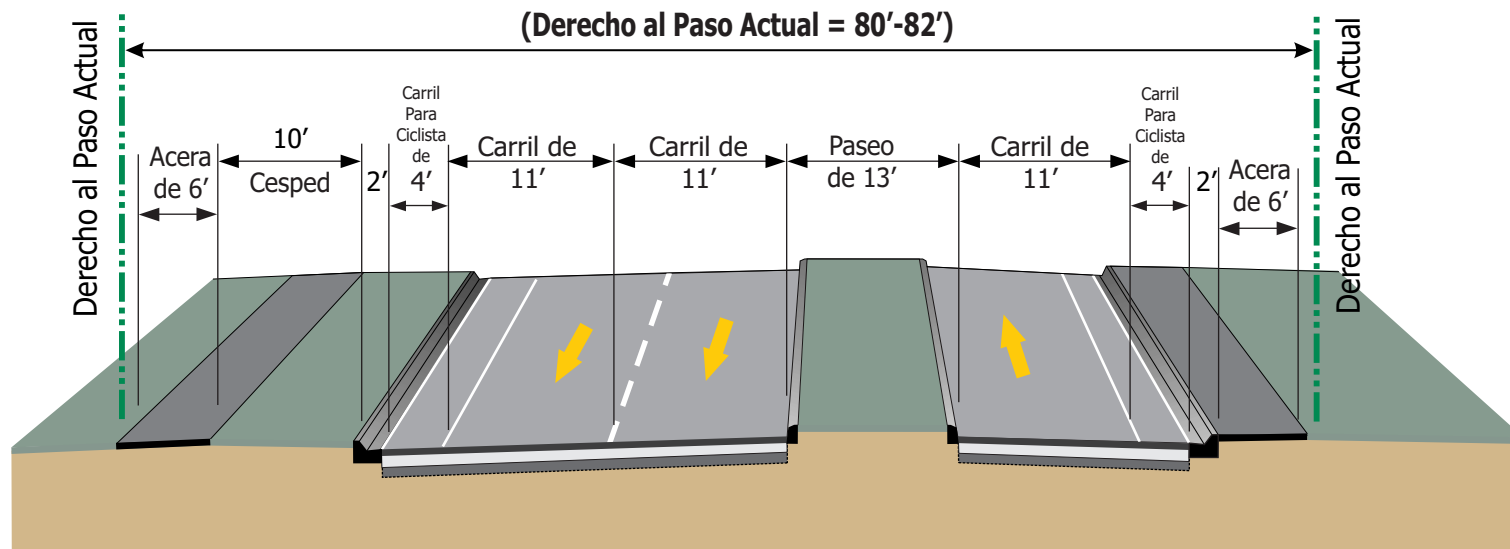
Velocidad de Diseño = 30 MPH

Típica Sección Transversal



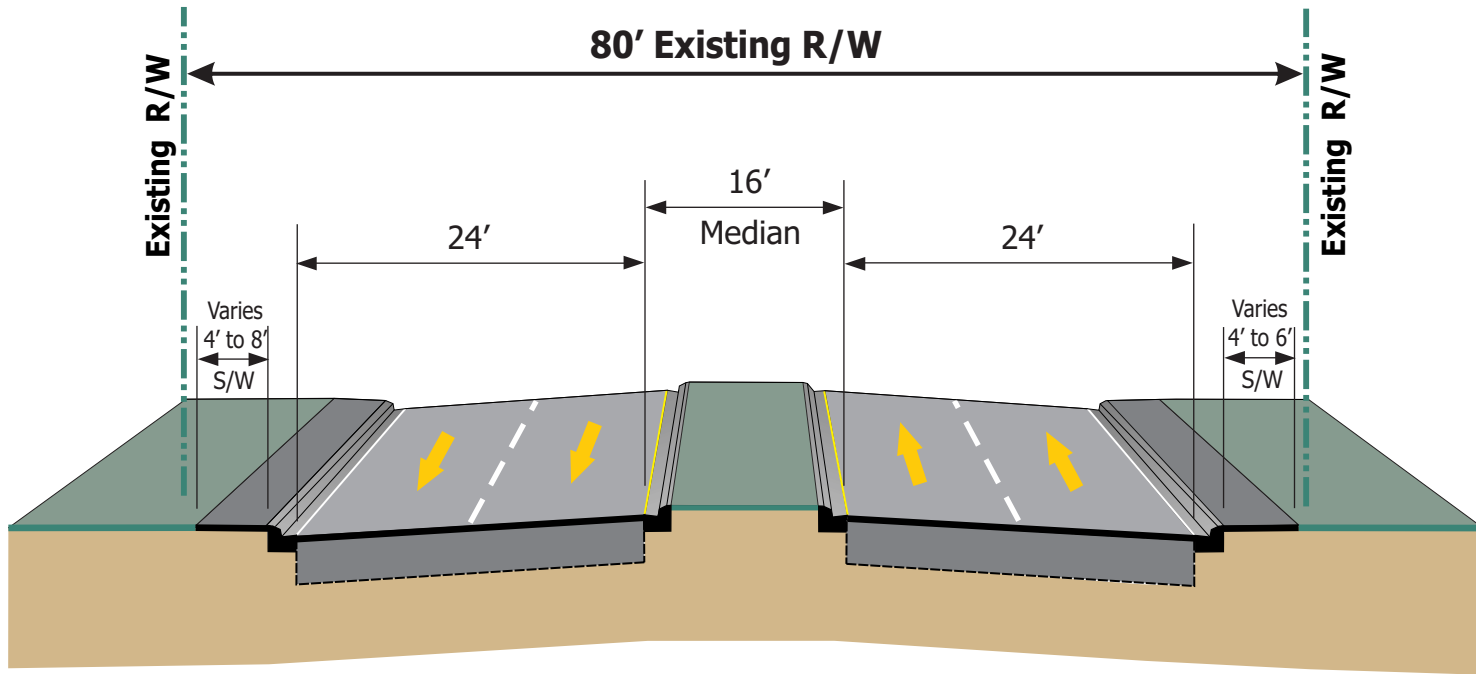
10th Street East of US 41
 From US 41 to Oregon Court
 Design Speed = 40 MPH

Typical Cross Section



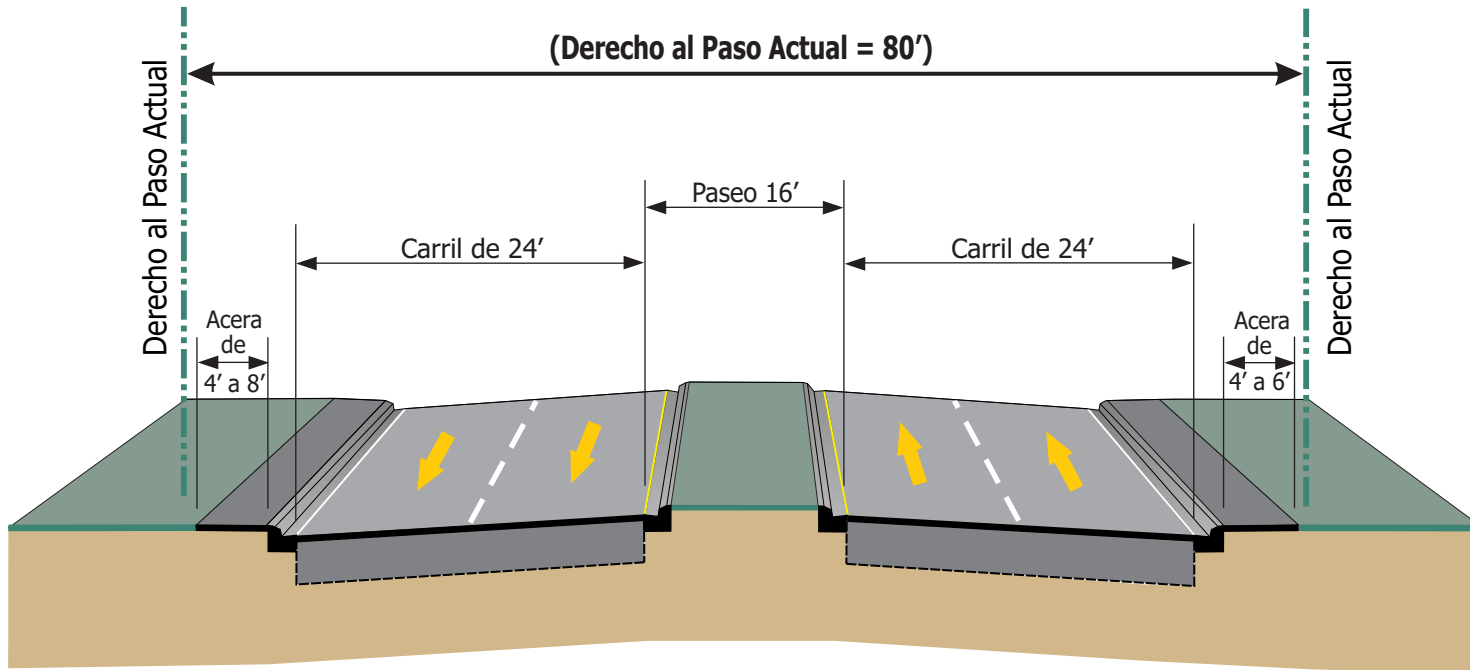
Calle 10 al Este de Carretera 41
 Desde Carretera 41 hasta la Corte Oregon
 Velocidad de Diseño = 40 MPH

Típica Sección Transversal



Existing US 41
From 10th Street to 14th Street
Posted Speed = 40 MPH

Existing Typical Cross Section



Carretera 41 Actual
 Desde la Calle 10 hasta la Calle 14
 Velocidad = 40 MPH

Típica Sección Transversal Actual